

Информационное сообщение

Администрация города Кирова сообщает о возможном установлении публичных сервитутов в отношении земельных участков в кадастровых кварталах 43:40:000114, 43:40:000369, 43:40:000377, 43:40:000413.

1. Цель установления публичных сервитутов с условными номерами:
 - 43:40:000114-17.XXX в отношении земельного участка с кадастровым номером 43:40:000114:43 – для прохода, проезда через данный земельный участок;
 - 43:40:000369-17.XXX в отношении земельного участка с кадастровым номером 43:40:000369:34 – для прохода, проезда через данный земельный участок;
 - 43:40:000369-17.XXX в отношении земельного участка с кадастровым номером 43:40:000369:52 – для прохода, проезда через данный земельный участок;
 - 43:40:000369-17.XXX в отношении земельного участка с кадастровым номером 43:40:000369:62 – для прохода, проезда через данный земельный участок;
 - 43:40:000369-17.XXX в отношении земельного участка с кадастровым номером 43:40:000369:71 – для прохода, проезда через данный земельный участок;
 - 43:40:000369-17.XXX в отношении земельного участка с кадастровым номером 43:40:000369:71 – для прохода, проезда через данный земельный участок;
 - 43:40:000369-17.XXX в отношении земельного участка с кадастровым номером 43:40:000369:82 – для прохода, проезда через данный земельный участок;
 - 43:40:000369-17.XXX в отношении земельного участка с кадастровым номером 43:40:000369:85 – для прохода, проезда через данный земельный участок;
 - 43:40:000369-17.XXX в отношении земельного участка с кадастровым номером 43:40:000369:171 – для прохода, проезда через данный земельный участок;
 - 43:40:000369-17.XXX в отношении земельного участка с кадастровым номером 43:40:000369:172 – для прохода, проезда через данный земельный участок;
 - 43:40:000377-17.XXX в отношении земельного участка с кадастровым номером 43:40:000377:19 – для прохода, проезда через данный земельный участок;

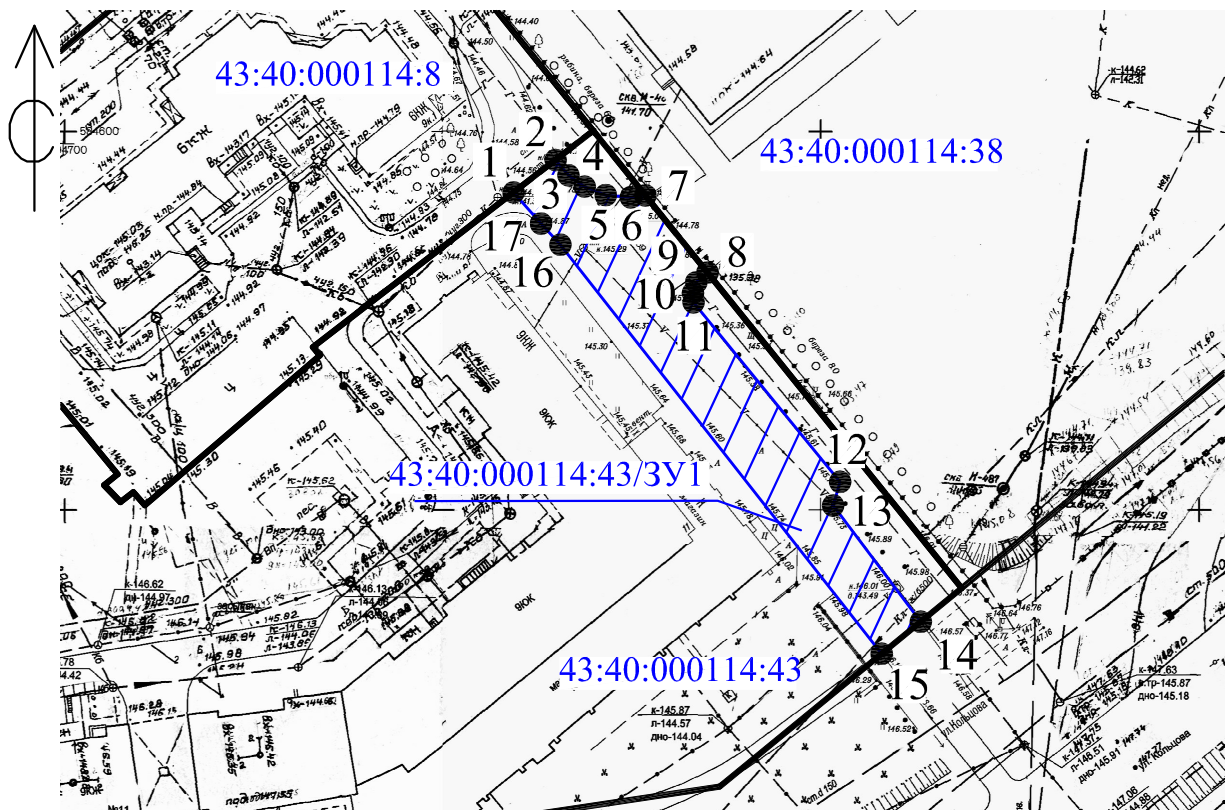
- 43:40:000377-17.XXX в отношении земельного участка с кадастровым номером 43:40:000377:25 – для прохода, проезда через данный земельный участок;
- 43:40:000377-17.XXX в отношении земельного участка с кадастровым номером 43:40:000377:30 – для прохода, проезда через данный земельный участок;
- 43:40:000413-17.XXX в отношении земельного участка с кадастровым номером 43:40:000413:93 – для прохода, проезда через данный земельный участок;
- 43:40:000413-17.XXX в отношении земельного участка с кадастровым номером 43:40:000413:174 – для прохода, проезда через данный земельный участок.

2. Описания местоположений границ публичных сервитутов в отношении земельных участков в кадастровых кварталах 43:40:000114, 43:40:000369, 43:40:000377, 43:40:000413 прилагаются.

Место ознакомления с материалами: администрация города Кирова, г. Киров, ул. Воровского, д. 39, каб. 137, тел. 76-04-43, 37-42-52.

УТВЕРЖДЕНО
постановлением
администрации города Кирова
от _____ № _____

ОПИСАНИЕ
местоположения границ публичного сервитута в отношении
земельного участка в кадастровом квартале 43:40:000114



М 1:1000

Условные обозначения:

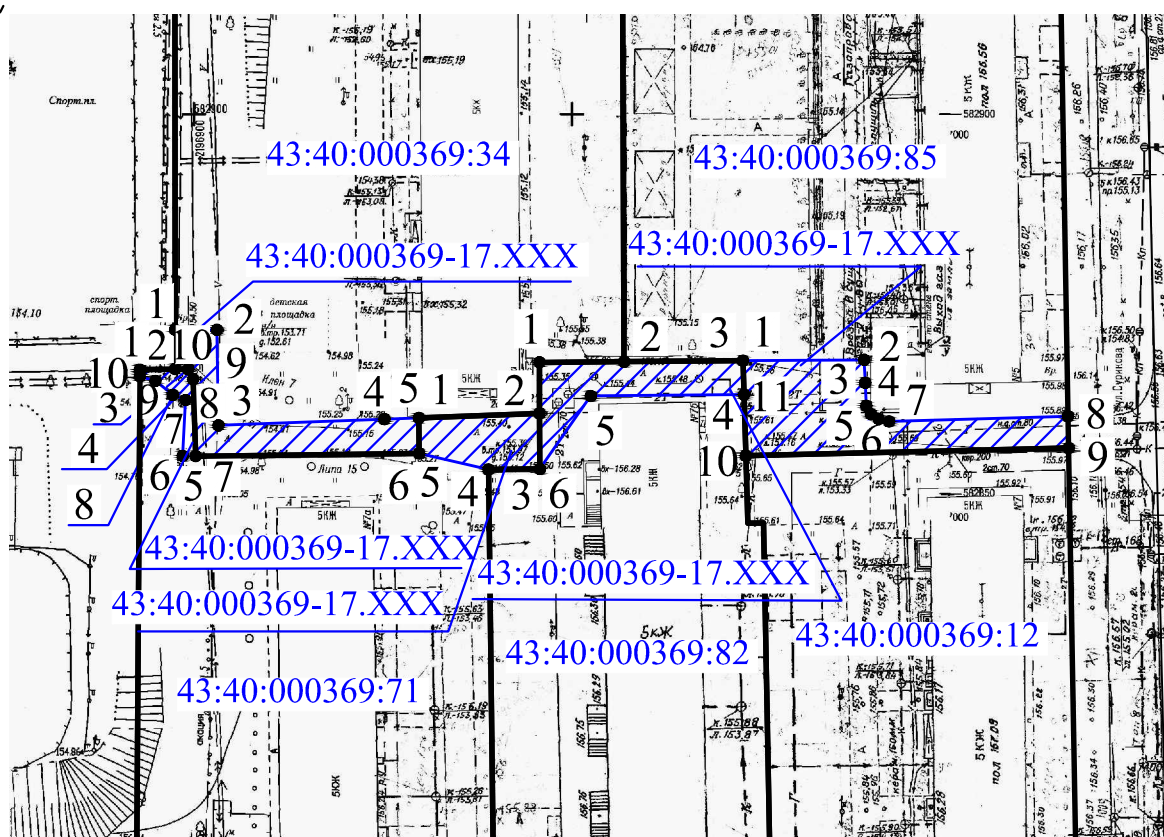
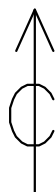
- 43:40:000114:43 - кадастровый номер земельного участка, сведения о котором содержатся в ЕГРН
- 43:40:000114:43/3У1 - условный номер части земельного участка
- 1 - характерная точка границы
- ▨ - границы публичного сервитута

**Описание местоположения границ публичного сервитута
в отношении земельного участка с кадастровым номером 43:40:000114:43**

Система координат МСК-43, зона 2				
Условный номер части земельного участка 43:40:000114-17.ХХХ, местоположение: Российская Федерация, Кировская обл., г.о. город Киров, г. Киров				
Проектная площадь части земельного участка 719 кв. метров				
Обозначение характерных точек границ	Координаты, м		Метод определения координат характерной точки	Средняя квадратическая погрешность характерной точки (Мт), м
	Х	У		
1	2	3	4	5
1	584591,89	2194759,39	аналитический	0,10
2	584596,17	2194764,94	аналитический	0,10
3	584594,16	2194766,64	картометрический	0,50
4	584592,65	2194768,79	картометрический	0,50
5	584591,54	2194771,57	картометрический	0,50
6	584591,24	2194774,89	картометрический	0,50
7	584591,49	2194776,83	аналитический	0,10
8	584581,30	2194785,04	аналитический	0,10
9	584580,02	2194783,55	картометрический	0,50
10	584578,61	2194783,12	картометрический	0,50
11	584577,35	2194783,19	картометрический	0,50
12	584553,63	2194802,57	картометрический	0,50
13	584550,50	2194801,66	картометрический	0,50
14	584535,14	2194813,24	аналитический	0,10
15	584530,91	2194808,07	аналитический	0,10
16	584584,98	2194765,58	картометрический	0,50
17	584587,77	2194763,02	картометрический	0,50
1	584591,89	2194759,39	аналитический	0,10

ОПИСАНИЕ

местоположения границ публичных сервитутов в отношении земельных участков в кадастровом квартале 43:40:000369




М 1:1000

Условные обозначения:

43:40:000369:34 - кадастровый номер земельного участка, сведения о котором содержатся в ЕГРН

43:40:000369-17.XXX - условный номер части земельного участка

● 1 - характерная точка границы

 - границы публичного сервитута

**Описание местоположения границ публичного сервитута
в отношении земельного участка с кадастровым номером 43:40:000369:34**

Система координат МСК-43, зона 2				
Условный номер части земельного участка 43:40:000369-17.ХХХ, местоположение: Российская Федерация, Кировская обл., г.о. город Киров, г. Киров				
Проектная площадь части земельного участка 182 кв. метра				
Обозначение характерных точек границ	Координаты, м		Метод определения координат характерной точки	Средняя квадратическая погрешность характерной точки (Mt), м
	X	Y		
1	2	3	4	5
1	582871,74	2196897,66	аналитический	0,10
2	582871,74	2196903,17	картометрический	0,50
3	582859,10	2196903,38	картометрический	0,50
4	582859,92	2196925,34	картометрический	0,50
5	582860,09	2196929,89	аналитический	0,10
6	582855,39	2196929,92	аналитический	0,10
7	582855,02	2196900,37	аналитический	0,10
8	582865,18	2196900,04	аналитический	0,10
9	582866,52	2196899,38	аналитический	0,10
10	582866,54	2196897,66	аналитический	0,10
1	582871,74	2196897,66	аналитический	0,10

**Описание местоположения границ публичного сервитута
в отношении земельного участка с кадастровым номером 43:40:000369:71**

Система координат МСК-43, зона 2				
Условный номер части земельного участка 43:40:000369-17.ХХХ, местоположение: Российская Федерация, Кировская обл., г.о. город Киров, г. Киров				
Проектная площадь части земельного участка 29 кв. метров				
Обозначение характерных точек границ	Координаты, м		Метод определения координат характерной точки	Средняя квадратическая погрешность характерной точки (Mt), м
	X	Y		
1	2	3	4	5
1	582866,46	2196893,00	аналитический	0,10
2	582866,54	2196897,66	аналитический	0,10
3	582866,52	2196899,38	аналитический	0,10
4	582865,18	2196900,04	аналитический	0,10
5	582855,02	2196900,37	аналитический	0,10
6	582855,08	2196898,66	картометрический	0,50
7	582862,44	2196899,02	картометрический	0,50
8	582863,14	2196897,35	картометрический	0,50
9	582864,98	2196895,04	картометрический	0,50
10	582865,56	2196892,99	аналитический	0,10
1	582866,46	2196893,00	аналитический	0,10

**Описание местоположения границ публичного сервитута
в отношении земельного участка с кадастровым номером 43:40:000369:71**

Система координат МСК-43, зона 2				
Условный номер части земельного участка 43:40:000369-17.XXX, местоположение: Российская Федерация, Кировская обл., г.о. город Киров, г. Киров				
Проектная площадь части земельного участка 104 кв. метра				
Обозначение характерных точек границ	Координаты, м		Метод определения координат характерной точки	Средняя квадратическая погрешность характерной точки (Mt), м
	X	Y		
1	2	3	4	5
1	582860,09	2196929,89	аналитический	0,10
2	582860,68	2196945,85	аналитический	0,10
3	582853,34	2196945,88	аналитический	0,10
4	582853,27	2196939,08	аналитический	0,10
5	582855,39	2196929,92	аналитический	0,10
1	582860,09	2196929,89	аналитический	0,10

**Описание местоположения границ публичного сервитута
в отношении земельного участка с кадастровым номером 43:40:000369:82**

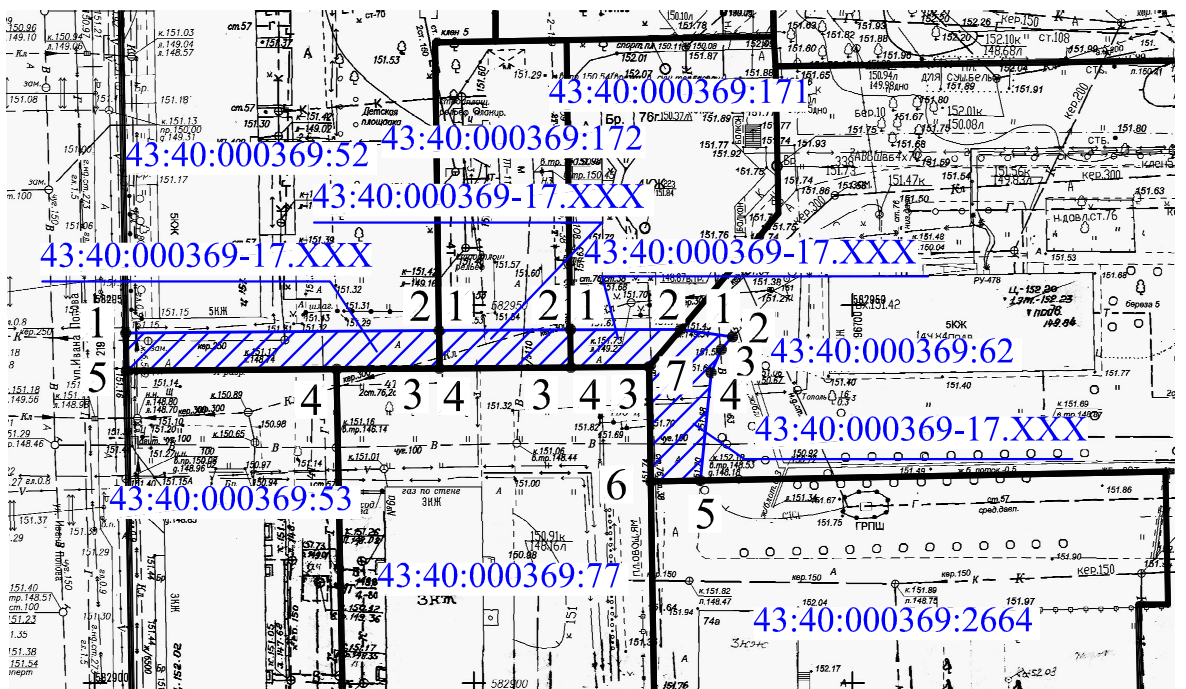
Система координат МСК-43, зона 2				
Условный номер части земельного участка 43:40:000369-17.XXX, местоположение: Российская Федерация, Кировская обл., г.о. город Киров, г. Киров				
Проектная площадь части земельного участка 154 кв. метра				
Обозначение характерных точек границ	Координаты, м		Метод определения координат характерной точки	Средняя квадратическая погрешность характерной точки (Mt), м
	X	Y		
1	2	3	4	5
1	582867,43	2196945,83	аналитический	0,10
2	582867,53	2196957,01	аналитический	0,10
3	582867,66	2196972,74	аналитический	0,10
4	582863,17	2196972,88	аналитический	0,10
5	582862,99	2196952,62	картометрический	0,50
6	582853,34	2196945,88	аналитический	0,10
1	582867,43	2196945,83	аналитический	0,10

**Описание местоположения границ публичного сервитута
в отношении земельного участка с кадастровым номером 43:40:000369:85**

Система координат МСК-43, зона 2				
Условный номер части земельного участка 43:40:000369-17.XXX, местоположение: Российская Федерация, Кировская обл., г.о. город Киров, г. Киров				
Проектная площадь части земельного участка 312 кв. метров				
Обозначение характерных точек границ	Координаты, м		Метод определения координат характерной точки	Средняя квадратическая погрешность характерной точки (Mt), м
	X	Y		
1	2	3	4	5
1	582867,66	2196972,74	аналитический	0,10
2	582867,76	2196988,76	картометрический	0,50
3	582864,74	2196988,91	картометрический	0,50
4	582861,69	2196989,04	картометрический	0,50
5	582860,57	2196989,65	картометрический	0,50
6	582859,95	2196990,69	картометрический	0,50
7	582859,62	2196992,06	картометрический	0,50
8	582860,30	2197015,74	аналитический	0,10
9	582856,11	2197015,81	аналитический	0,10
10	582855,09	2196973,12	аналитический	0,10
11	582863,17	2196972,88	аналитический	0,10
1	582867,66	2196972,74	аналитический	0,10

ОПИСАНИЕ

местоположения границ публичных сервитутов в отношении земельных участков в кадастровом квартале 43:40:000369



М 1:1000

Условные обозначения:

43:40:000369:52 - кадастровый номер земельного участка, сведения о котором содержатся в ЕГРН
 43:40:000369-17.XXX - условный номер части земельного участка

- 1 - характерная точка границы
- границы публичного сервитута

**Описание местоположения границ публичного сервитута
в отношении земельного участка с кадастровым номером 43:40:000369:52**

Система координат МСК-43, зона 2				
Условный номер части земельного участка 43:40:000369-17.XXX, местоположение: Российская Федерация, Кировская обл., г.о. город Киров, г. Киров				
Проектная площадь части земельного участка 207 кв. метров				
Обозначение характерных точек границ	Координаты, м		Метод определения координат характерной точки	Средняя квадратическая погрешность характерной точки (Mt), м
	X	Y		
1	2	3	4	5
1	582946,29	2196604,01	аналитический	0,10
2	582946,62	2196645,40	аналитический	0,10
3	582941,61	2196645,47	аналитический	0,10
4	582941,50	2196631,88	аналитический	0,10
5	582941,29	2196604,09	аналитический	0,10
1	582946,29	2196604,01	аналитический	0,10

**Описание местоположения границ публичного сервитута
в отношении земельного участка с кадастровым номером 43:40:000369:172**

Система координат МСК-43, зона 2				
Условный номер части земельного участка 43:40:000369-17.XXX, местоположение: Российская Федерация, Кировская обл., г.о. город Киров, г. Киров				
Проектная площадь части земельного участка 87 кв. метров				
Обозначение характерных точек границ	Координаты, м		Метод определения координат характерной точки	Средняя квадратическая погрешность характерной точки (Mt), м
	X	Y		
1	2	3	4	5
1	582946,62	2196645,40	аналитический	0,10
2	582946,74	2196662,79	аналитический	0,10
3	582941,74	2196662,86	аналитический	0,10
4	582941,61	2196645,47	аналитический	0,10
1	582946,62	2196645,40	аналитический	0,10

**Описание местоположения границ публичного сервитута
в отношении земельного участка с кадастровым номером 43:40:000369:171**

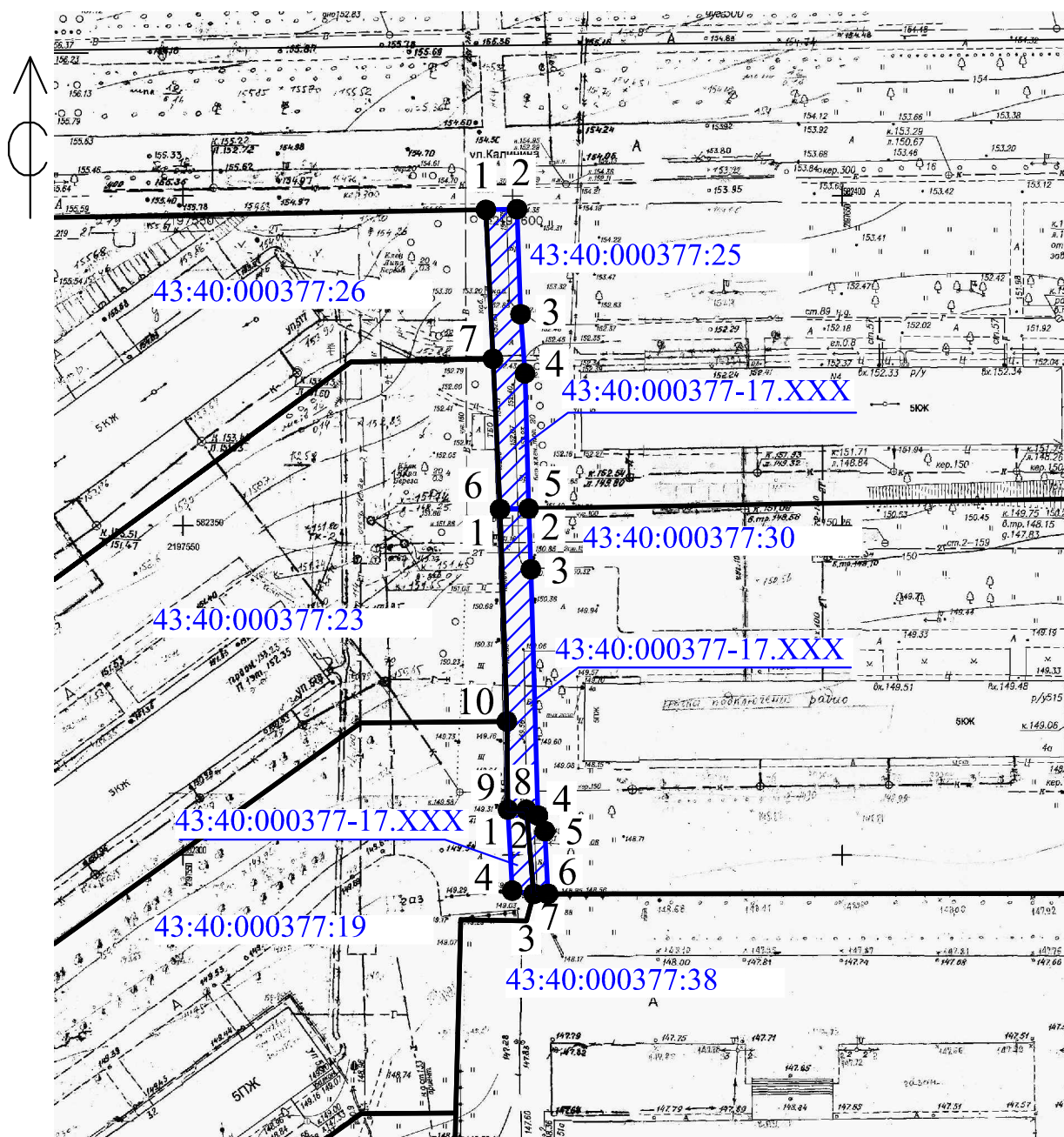
Система координат МСК-43, зона 2				
Условный номер части земельного участка 43:40:000369-17.ХХХ, местоположение: Российская Федерация, Кировская обл., г.о. город Киров, г. Киров				
Проектная площадь части земельного участка 62 кв. метра				
Обозначение характерных точек границ	Координаты, м		Метод определения координат характерной точки	Средняя квадратическая погрешность характерной точки (Mt), м
	X	Y		
1	2	3	4	5
1	582946,74	2196662,79	аналитический	0,10
2	582946,76	2196677,37	аналитический	0,10
3	582941,82	2196673,20	аналитический	0,10
4	582941,74	2196662,86	аналитический	0,10
1	582946,74	2196662,79	аналитический	0,10

**Описание местоположения границ публичного сервитута
в отношении земельного участка с кадастровым номером 43:40:000369:62**

Система координат МСК-43, зона 2				
Условный номер части земельного участка 43:40:000369-17.ХХХ, местоположение: Российская Федерация, Кировская обл., г.о. город Киров, г. Киров				
Проектная площадь части земельного участка 147 кв. метров				
Обозначение характерных точек границ	Координаты, м		Метод определения координат характерной точки	Средняя квадратическая погрешность характерной точки (Mt), м
	X	Y		
1	2	3	4	5
1	582946,76	2196677,37	аналитический	0,10
2	582945,77	2196684,23	картометрический	0,50
3	582944,12	2196682,75	картометрический	0,50
4	582941,04	2196681,40	картометрический	0,50
5	582926,79	2196679,97	аналитический	0,10
6	582926,66	2196673,44	аналитический	0,10
7	582941,82	2196673,20	аналитический	0,10
1	582946,76	2196677,37	аналитический	0,10

ОПИСАНИЕ

местоположения границ публичных сервитутов в отношении земельных участков в кадастровом квартале 43:40:000377



Условные обозначения:

М 1:1000

43:40:000377:25 - кадастровый номер земельного участка, сведения о котором содержатся в ЕГРН
 43:40:000377-17.XXX - условный номер части земельного участка

- 1 - характерная точка границы
- ▨ - границы публичного сервитута

**Описание местоположения границ публичного сервитута
в отношении земельного участка с кадастровым номером 43:40:000377:19**

Система координат МСК-43, зона 2				
Условный номер части земельного участка 43:40:000377-17.XXX, местоположение: Российская Федерация, Кировская обл., г.о. город Киров, г. Киров				
Проектная площадь части земельного участка 38 кв. метров				
Обозначение характерных точек границ	Координаты, м		Метод определения координат характерной точки	Средняя квадратическая погрешность характерной точки (Mt), м
	X	Y		
1	2	3	4	5
1	582306,93	2197599,39	аналитический	0,10
2	582306,89	2197602,20	аналитический	0,10
3	582294,12	2197603,31	аналитический	0,10
4	582294,61	2197600,05	картометрический	0,50
1	582306,93	2197599,39	аналитический	0,10

**Описание местоположения границ публичного сервитута
в отношении земельного участка с кадастровым номером 43:40:000377:25**

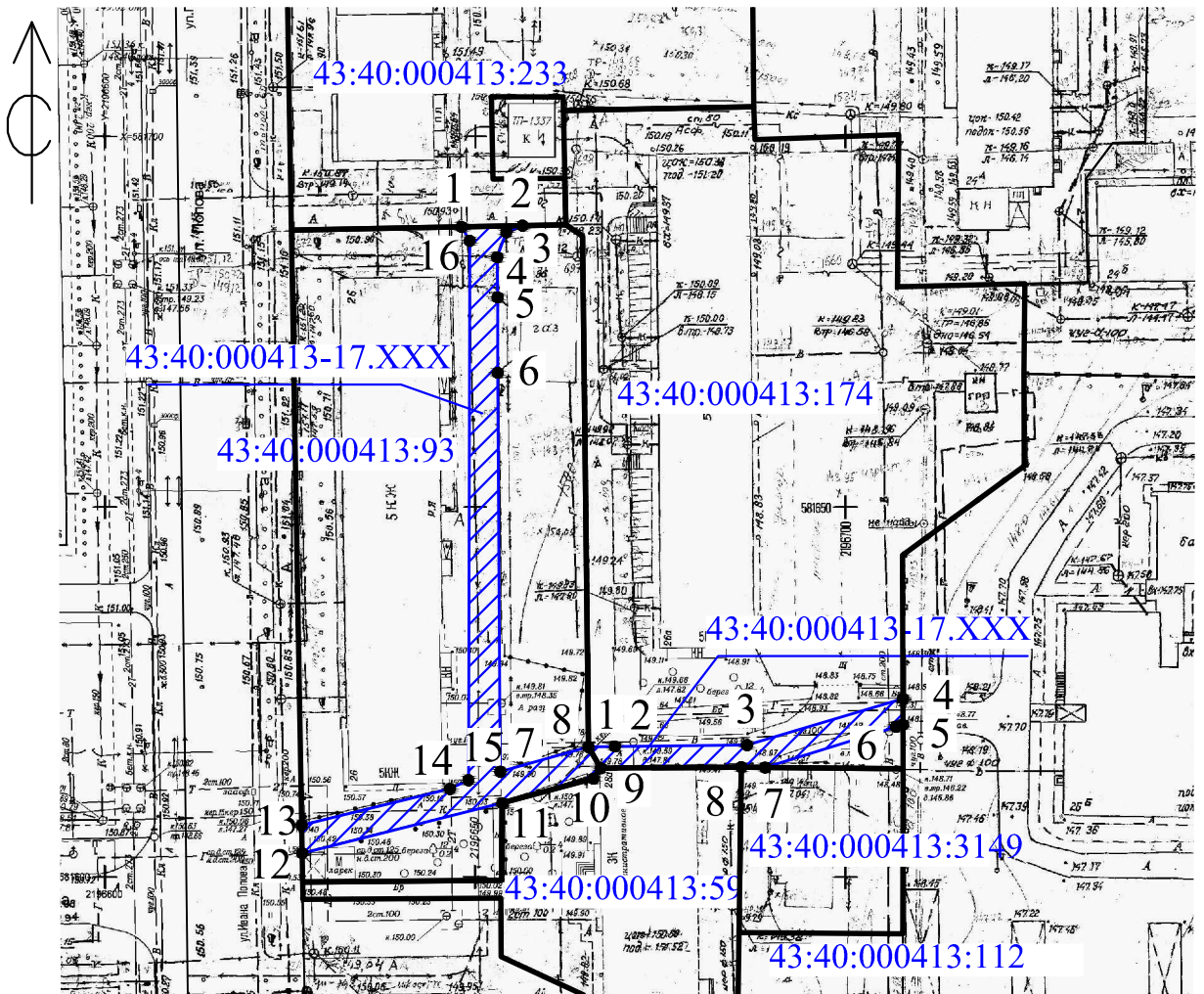
Система координат МСК-43, зона 2				
Условный номер части земельного участка 43:40:000377-17.XXX, местоположение: Российская Федерация, Кировская обл., г.о. город Киров, г. Киров				
Проектная площадь части земельного участка 209 кв. метров				
Обозначение характерных точек границ	Координаты, м		Метод определения координат характерной точки	Средняя квадратическая погрешность характерной точки (Mt), м
	X	Y		
1	2	3	4	5
1	582398,09	2197596,05	аналитический	0,10
2	582398,17	2197600,78	аналитический	0,10
3	582382,22	2197601,32	картометрический	0,50
4	582373,23	2197601,98	картометрический	0,50
5	582352,67	2197602,54	аналитический	0,10
6	582352,59	2197598,19	аналитический	0,10
7	582375,45	2197597,12	аналитический	0,10
1	582398,09	2197596,05	аналитический	0,10

**Описание местоположения границ публичного сервитута
в отношении земельного участка с кадастровым номером 43:40:000377:30**

Система координат МСК-43, зона 2				
Условный номер части земельного участка 43:40:000377-17.XXX, местоположение: Российская Федерация, Кировская обл., г.о. город Киров, г. Киров				
Проектная площадь части земельного участка 229 кв. метров				
Обозначение характерных точек границ	Координаты, м		Метод определения координат характерной точки	Средняя квадратическая погрешность характерной точки (Mt), м
	X	Y		
1	2	3	4	5
1	582352,59	2197598,19	аналитический	0,10
2	582352,67	2197602,54	аналитический	0,10
3	582343,46	2197602,88	картометрический	0,50
4	582306,03	2197603,94	картометрический	0,50
5	582303,67	2197605,00	картометрический	0,50
6	582294,12	2197605,47	аналитический	0,10
7	582294,12	2197603,31	аналитический	0,10
8	582306,89	2197602,20	аналитический	0,10
9	582306,93	2197599,39	аналитический	0,10
10	582320,34	2197599,24	аналитический	0,10
1	582352,59	2197598,19	аналитический	0,10

ОПИСАНИЕ

местоположения границ публичных сервитутов в отношении земельных участков в кадастровом квартале 43:40:000413



Условные обозначения:

М 1:1000

43:40:000413:93

- кадастровый номер земельного участка, сведения о котором содержится в ЕГРН

43:40:000413-17.XXX

- условный номер части земельного участка

● 1

- характерная точка границы



- границы публичного сервитута

**Описание местоположения границ публичного сервитута
в отношении земельного участка с кадастровым номером 43:40:000413:93**

Система координат МСК-43, зона 2				
Условный номер части земельного участка 43:40:000413-17.XXX, местоположение: Российская Федерация, Кировская обл., г.о. город Киров, г. Киров				
Проектная площадь части земельного участка 460 кв. метров				
Обозначение характерных точек границ	Координаты, м		Метод определения координат характерной точки	Средняя квадратическая погрешность характерной точки (Mt), м
	X	Y		
1	2	3	4	5
1	581687,98	2196648,15	аналитический	0,10
2	581688,14	2196656,39	аналитический	0,10
3	581687,25	2196654,20	картометрический	0,50
4	581683,87	2196652,97	картометрический	0,50
5	581678,46	2196653,02	картометрический	0,50
6	581668,26	2196653,04	картометрический	0,50
7	581614,36	2196653,38	картометрический	0,50
8	581617,69	2196665,30	аналитический	0,10
9	581614,80	2196666,95	аналитический	0,10
10	581613,41	2196665,96	аналитический	0,10
11	581610,11	2196653,65	аналитический	0,10
12	581603,32	2196626,59	аналитический	0,10
13	581607,11	2196626,53	аналитический	0,10
14	581612,02	2196646,58	картометрический	0,50
15	581613,20	2196649,09	картометрический	0,50
16	581686,08	2196649,26	картометрический	0,50
1	581687,98	2196648,15	аналитический	0,10

**Описание местоположения границ публичного сервитута
в отношении земельного участка с кадастровым номером 43:40:000413:174**

Система координат МСК-43, зона 2				
Условный номер части земельного участка 43:40:000413-17.ХХХ, местоположение: Российская Федерация, Кировская обл., г.о. город Киров, г. Киров				
Проектная площадь части земельного участка 137 кв. метров				
Обозначение характерных точек границ	Координаты, м		Метод определения координат характерной точки	Средняя квадратическая погрешность характерной точки (Mt), м
	X	Y		
1	2	3	4	5
1	581617,69	2196665,30	аналитический	0,10
2	581617,76	2196668,90	картометрический	0,50
3	581617,94	2196686,77	картометрический	0,50
4	581624,20	2196707,84	аналитический	0,10
5	581620,69	2196707,85	аналитический	0,10
6	581620,42	2196706,91	картометрический	0,50
7	581614,91	2196689,20	аналитический	0,10
8	581614,94	2196685,98	аналитический	0,10
9	581614,80	2196666,95	аналитический	0,10
1	581617,69	2196665,30	аналитический	0,10

Е.В. Донскова